

令和 8 年 5 月 26 日
長崎県立島原高等学校

気象警報発令時における生徒の登校について

(1) 学校所在地(島原市)に警戒レベル3*が発令された場合

安全が確保されている場合、周囲の状況に注意しながら登校してください。ただし、道路等の状況により登校することが危険と判断される場合は、安全が確保されるまで登校しないでください。また、公共交通機関が運転を見合わせている場合は自宅にて待機してください。運行し始めたら、危険がないことを確認して登校してください。

いずれの場合もその旨を Classi にて学校に連絡してください。

*警戒レベル3…高齢者等避難を発令する目安となる情報です。

大雨警報、洪水警報、氾濫警戒情報等が発令されます。

(2) 学校所在地(島原市)に警戒レベル4**または5***が発令された場合

午前6時の時点で発令されている場合は、臨時休業とします。登校してはいけません。また、学校所在地の島原市に発令されていなくても、居住している南島原市・雲仙市に発令されている場合は、登校してはいけません。その際、その旨を Classi にて学校に連絡してください。(安全確保の観点から、状況により教職員も出勤を控えます。)

※台風接近時の暴風警報も上記対応に準じます。

**警戒レベル4…避難指示を発令する目安となる情報です。危険な場所からの避難が必要とされます。高潮特別警報、土砂災害警戒情報、氾濫危険情報などが発令されます。

***警戒レベル5…緊急安全確保を発令する判断材料となる情報です。災害が発生又は切迫していることを示します。大雨特別警報、氾濫発生情報が発令されます。

(3) その他 あらかじめ台風接近や積雪等が予想される場合は、前日までに Classi、ホームページで対応をお知らせします。

※令和8年度から気象警報情報の名称が変わります。詳細は2・3ページをご覧ください。

【防災気象情報を活用する組織向けのご案内】
～施設・学校・企業・自治体等の防災担当者の方へ～

令和8年より 気象の警報などが 大きく変わります

情報名称などが大きく変わるため、
防災計画等の点検や見直しをお願いします。

防災気象情報 いつ逃げる？ レベルで 判断！

避難の判断がよりしやすく

【一覽表】

	河川氾濫	大雨	土砂災害	高潮
警戒レベル5相当	レベル5 氾濫特別警報	レベル5 大雨特別警報	レベル5 土砂災害特別警報	レベル5 高潮特別警報
警戒レベル4相当	レベル4 氾濫危険警報	レベル4 大雨危険警報	レベル4 土砂災害危険警報	レベル4 高潮危険警報
警戒レベル3相当	レベル3 氾濫警報	レベル3 大雨警報	レベル3 土砂災害警報	レベル3 高潮警報
警戒レベル2	レベル2 氾濫注意報	レベル2 大雨注意報	レベル2 土砂災害注意報	レベル2 高潮注意報
警戒レベル1	早期注意情報			

POINT! 警報・注意報の情報名に「レベル」が付記されます

◎発表される警報・注意報の名称にレベルが付記されます。避難行動と直結するレベルがすぐわかり、避難判断の目安が明確になります。詳しくは裏面に。

【変更例】
(旧)「大雨警報」
→ (新)「レベル3大雨警報」
警戒レベル3 (高齢者等避難) に相当

POINT! 河川の氾濫の危険度の伝え方が変わります (特別警報の新設など)

◎従来の「洪水警報」「洪水注意報」は廃止されます。今後は河川の区分に応じ伝え方が変わります。

【変更例】
(旧)「洪水警報」
→ 【洪水予報河川※】 (新)「レベル3氾濫警報」
→ 【洪水予報河川以外の河川】 (新)「レベル3大雨警報」

◎河川の氾濫に関し「レベル5氾濫特別警報」が新設されます。
※国土交通省または都道府県と共同で発表する洪水予報の対象河川

POINT! 「警戒レベル4相当」の情報は「危険警報」として発表されます

◎危険な場所から避難が必要な状況であるレベル4相当の情報が「危険警報」として発表されます。

【変更例】
(旧)「土砂災害警戒情報」
→ (新)「レベル4土砂災害危険警報」

CHECK! 線状降水帯の発生などは「気象防災速報」として発表します

◎極端な現象は新たに「気象防災速報」として発表します。

【変更例】
(旧)「顕著な大雨に関する気象情報」
→ (新)「気象防災速報 (線状降水帯発生)」
(旧)「記録的短時間大雨情報」
→ (新)「気象防災速報 (記録的短時間大雨)」




〒105-8431 東京都港区虎ノ門3-6-9
電話：03-6758-3900
FAX：03-3434-9086 (耳の不自由な方向け)



詳しくはこちら

避難のタイミングは レベルで判断

災害が起きる前に何をすべきか、
レベルごとにチェック！



時間推移のイメージ

数日～
1日前

レベル1 早期注意情報

- ・災害への心構えを一段高める
- ・職員の連絡体制を確認する

半日～
数時間前

レベル2 注意報

- ・ハザードマップ等で災害リスクを再確認する
- ・自治体から発表される避難情報の把握手段を再確認する

数時間～
3時間前

レベル3 警報

- ・避難に時間がかかる**高齢者等は危険な場所から避難する**
- ・高齢者等以外の人も必要に応じて避難の準備や自主避難

2時間～
0時間前

レベル4 危険警報

- ・**危険な場所から全員避難する**
- ※台風などにより暴風が予想される場合は、暴風が吹き始める前に避難を完了

災害
発生


レベル5 特別警報

- ・すでに安全な避難ができず、命が危険な状況
- ・今いる場所よりも安全な場所へ直ちに移動等する

災害の情報、 どう受け取る？



警報・注意報や気象防災速報は、テレビ、ラジオ、インターネット、防災アプリ、自治体の防災無線などを通じて伝えられます。あらかじめ情報入手手段の確認をお願いします。




このあとどうなる？ をチェックしよう

警報等の情報が発表された際には、危険度を地図上に示したキキクルや、今後の危険度の推移を示した時系列情報（明日までの警報等の見通し）などを、気象庁ホームページで確認してください。



キキクル

▼キキクル画面イメージ 10分ごとに更新される



▼時系列情報（明日までの警報等の見通し）

全国の時系列情報（明日までの警報等の見通し）	2024年8月1日（日）17時00分発表											
	17:00	18:00	19:00	20:00	21:00	22:00	23:00	00:00	01:00	02:00	03:00	04:00
北東風速力	18.2	27.24	26.25	23.06	16.07	10.42	12.15	14.18	18.21	21.26	19.3	16.3
2時間最大風速	100	100	90	80	80	80	80	80	80	80	80	80
24時間最大風速	100											
大雨												
暴風警報												
暴風	0.7	0.7	0.7	0.7	0.7	0.7	0.7	0.7	0.7	0.7	0.7	0.7

Jアラート****発令時における生徒の登校について

(1) 登校前に発令された場合自宅待機し、防災無線やテレビの情報に注意してください。「ミサイル通過」など、安全が確保されたら登校してください。

(2) 登下校中に発令された場合 自宅または学校、あるいは建物内・地下へ避難し、防災無線などの指示に従ってください。

****「Jアラート(全国瞬時警報システム)」とは、弾道ミサイル情報、緊急地震速報、津波情報など、対処に時間的余裕のない事態に対する情報を携帯電話等に配信する緊急速報メール、市町村防災行政無線等により、国から住民まで瞬時に伝達するシステムです

1 登校前に、本県域に「Jアラート等による屋内避難の呼びかけ」があった場合は、原則として自宅待機とする。その際は、窓・カーテンを閉め、できるだけ窓から離れて机の下等に身を隠し、頭部を守る。安全確認後の登校については、本校のホームページや Classi 等による指示に従う。

2 登下校中に、本県域に「Jアラート等による屋内避難の呼びかけ」があった場合は、できるだけ近傍のコンクリート造り等の堅ろうな施設や建築物内に避難し、頭部を守る姿勢をとる。なお、時間がない場合や近くに適当な建物がない場合は、物陰に身を隠すか地面に伏せ、頭部を守る。また、バス等公共の交通機関利用時は原則として運転手等の指示に従う。